




# Überregionale Wege

Markierung	Name	Länge/Gehzeit	Karte als PDF
	<b>Gladenbacher Weg</b> Start: HDG Glb. Ziel: Niederweidbach – Aartalsee	15 km / 4,5 Std.	PDF
W	<b>Wollenbergweg</b> Start: HDG Glb. Ziel: Wetter	27 km / 8 Std.	
	<b>Strumpfweg</b> Start: Biedenkopf Ziel: Marburg	ca.46 km	PDF
	<b>Rimbergweg</b> Start: HDG Glb. Ziel: Rimbergturm bei Dautphetal-Damshausen	13 km / 4 Std.	PDF