

Rundwege

Gladenbacher Rundwege

Die Gladenbacher Rundwege sind mit einem gelben G und einer Nummer markiert. Wenn keine Verwechslungsgefahr besteht, reicht auch die Markierung mit einem gelben G. Alle Wege sind Rundwege und führen zum Startplatz zurück.

Mark.	Start und Ziel	Verlauf	km / h	PDF
G 1	WP Verdi Bildungsz.	Rund um Gladenbach	10 / 3	G 1 PDF
G 2	alter Bahnhof Glb.	Bruchmühle – Sportplatz Erdhausen – Koppe – Mornshausen	8 / 2,5	G 2 PDF
G 4	WP Verdi Bildungsz.	Reithalle – alter Pflanzengarten – Rg. Rachelshsn. – Rg. Kehlmbach – Kehlmbachtal	6 / 2	G 4 PDF
G 6	WP Verdi Bildungsz.	Mittlerer Hainweg – MGW-Hütte – Sportzentrum – Kehlmbachtal	3 / 1	G 6 PDF
G 7	alter Bahnhof Glb.	Rg. Mornshsn. – Hüttenmühle – Subach – Teufelsberg – Koppe – Rg. Mornshsn.	11,5/3,5	G 7 PDF
G 8	WP Marktweg	Rg. Ammenhsn. – Hoor – Wüsteburg – Nanzhäuser Heide – Rg. Lohra – Rg. Mornshsn. – Kirchberg	12 / 3,5	G 8 PDF

G 11	WP Marktweg	Ammenhausen – über die B 255 – alter Kirchweg Rg. Friebertshsn. – Wolfskapelle – Rüchenb. altes Forsthaus – über die B 255 – Rg. Ammenhsn.	9 / 2,5	G 11 PDF
G 12	WP Verdi Bildungsz.	Hinter der Ruine Blankenstein – Kehlrbach Römershausen – Rachelshausen – Runzhausen – Schutzhütte Kehlrbach	13 / 4	G 12 PDF

Themenwege

Georg Ludwig Hartig Weg

- **GLH** – Start und Ziel: *Georg Ludwig Hartig – Park*
- Hinterländer Schweiz > Schieferkauten > Rg.
Sinkershausen > Kirchberg > Gladenbach
- Strecke: ca. 9 km – Zeit: ca. 3 Std. PDF – GLH PDF

Sebastian Kneipp Weg

- **SK** – Start und Ziel: *Georg Ludwig Hartig – Park*
- Kehlrbachtal – Schutzhütte Kehlrbach – rund um die
Wüstung Idenshausen – Sportzentrum
- Strecke: ca. 6,5 km – Zeit: ca. 2 Std. PDF – SK PDF

Der Gladenbacher Rundweg G 1

G 1



Tafel an der

Reithalle



Verlauf G 1

Der Rundweg G 1 ist mit seinen rund 10 km einer der längeren Rundwege in Gladenbach und führt rund um die Stadt Gladenbach.



Blick vom Hain Richtung
Lammerich

Start und Ziel ist das neue Portal am Verdi Bildungszentrum. Vom Portal am Haus des Gastes aus folgen Sie bitte den blauen Punkten direkt zum Verdi Bildungszentrum.

Im Uhrzeigersinn führt der Weg zunächst vor dem Hain entlang des Georg Ludwig Hartig Parks in Richtung Reithalle. Vorbei an der Schutzhütte des MGV und dem neuen Kunstrasenplatz des Gladenbacher Sportclubs





MGV Schutzhütte




Kunstrasenplatz

geht es zu den Schieferkauten und dann entlang der „Sang“ Richtung Kirchberg.



Nach Durchquerung des Kirchbergs führt der Weg Richtung Mornshausen, überquert die Mornshäuser Straße und die Bahnhofstraße und gelangt über den Würtenberg zur Lammerich.



Über den Klingelsberg und entlang der Wallstraße gelangt man vorbei an der Burgruine Blankenstein zurück zum Ausgangspunkt.